

Factura Pequeño Contribuyente

LUDWIN SAÚL, AGUSTÍN GIRÓN

Nit Emisor: 57504938

LUDWIN SAÚL AGUSTIN GIRÓN

8 CALLE 09-110 G CANTON TEPEPALE, zona 0, NEBAJ, QUICHÉ

NIT Receptor: 3440958

Nombre Receptor: INSTITUTO GEOGRAFICO NACIONAL, INGENIERO ALFREDO OBIOLS GOMEZ

Dirección comprador: AVENIDA LAS AMERICAS 5-76, ZONA13, GUATEMALA

NÚMERO DE AUTORIZACIÓN:

0794508B-4DF5-4AB3-85D0-19A99F26E5B4

Serie: 0794508B Número de DTE: 1307921075

Numero Acceso:

Fecha y hora de emisión: 31-ago-2025 10:46:18

Fecha y hora de certificación: 05-ago-2025 10:46:19

Moneda: GTQ

#No	B/S	Cantidad	Descripción	P. Unitario con IVA (Q)	Descuentos (Q)	Otros Descuentos(Q)	Total (Q)	Impuestos
1	Servicio	1	Pago de honorarios por servicios profesionales prestados al Instituto Geográfico Nacional, Ingeniero Alfredo Obiols Gómez del Ministerio de Agricultura, Ganadería y Alimentación durante el periodo correspondiente del 01 de agosto de 2025 al 31 de agosto de 2025, según contrato administrativo número 2025- 202-7-1-5, ✓ Acuerdo Ministerial de aprobación número RH-029-202-3-2025 ✓	15,000.00	0.00	0.00	15,000.00	
TOTALES:					0.00	0.00	15,000.00 ✓	

CANCELADO


* No genera derecho a crédito fiscal

Datos del certificador


Superintendencia de Administracion Tributaria NIT: 16693949

Razón: que se registra para hacer constar que la factura que precede, Serie : 0794508B, número de DTE 1307921075 de fecha 31 de agosto de 2025; emitida por Ludwin Saúl Agustín Girón, ampara el pago de servicios Profesionales; correspondiente al mes de agosto del 2025, según contrato Administrativo número 2025-202-7-1-5 y Acuerdo Ministerial de Aprobación número RH-029-202-3-2025. Conste. Guatemala 31 de agosto del 2025

F. 
Ludwin Saúl Agustín Girón
DPI: 2345 69786 1411

F. 
Lic. Saúl B. Palma Montenegro
JEFE DE APOYO AL CATASTRO
Instituto Geográfico Nacional



F. 
Ingeniero David Isaac Gómez Gómez
Director del Instituto Geográfico Nacional -IGN-
Ing. Alfredo Obiols Gómez,
con Funciones Temporales



TIMBRE
CIENT QUETZALES



Q.100.00 Serie BR
Reg. No. 69897

TIMBRE
CINCUENTA QUETZALES



Q.50.00 Serie BR
Reg. No. 40684

"Contribuyendo por el país que todos queremos"



Identificador Documento del Verificador
Integrado No:
1754412875904

Fecha de Generación:
Aug 5, 2025, 10:54 AM

Detalle de Documentos

Tipo Documento:	FEL
Fecha Emisión:	31/08/2025 10:46:18
Emisor:	57504938
Agente de Retención:	No es agente de retención.
Establecimiento:	LUDWIN SAÚL AGUSTIN GIRÓN
Receptor:	3440958-INSTITUTO GEOGRAFICO NACIONAL, INGENIERO ALFREDO OBIOLS GOMEZ
Monto Total:	GTQ GTQ 15000.000000
No. de Acceso:	0
Autorización:	0794508B-4DF5-4AB3-85D0-19A99F26E5B4
Serie:	0794508B
Número del DTE:	1307921075
Acuse de recibido:	FCID202520250805T10:46:1906:000794508B4DF54AB385D019A99F26E5B4
Fecha de la consulta:	05/08/2025 10:54:32
Estado:	Activo
Asociado a una garantía mobiliaria:	No



SITUACIÓN DEL CONTRIBUYENTE:

NO PRESENTA INCUMPLIMIENTOS

AI 05/08/2025 10:54:42 AM



CONTRIBUYENTE Y/O EMISOR	
NIT	57504938
NOMBRE	LUDWIN SAÚL, AGUSTÍN GIRÓN
RESUMEN	
TIPO DE INCUMPLIMIENTO	
¡FELICITACIONES! NO PRESENTA INCUMPLIMIENTOS TRIBUTARIOS	
El no presentar incumplimientos, no garantiza que el contribuyente pueda obtener la "Solvencia Fiscal", ya que el proceso de emisión de la misma, considera otras obligaciones no incluidas en el Verificador Integrado.	

Para actualizar tus Datos de RTU, así como verificar el detalle de las declaraciones presentadas puedes hacerlo en Agencia Virtual ingresando Usuario y Contraseña, si aún no tienes tu contraseña, ingresa a <https://portal.sat.gob.gt/portal/> selecciona Agencia Virtual en la opción "Solicitar Usuario", luego preséntate a una Agencia u Oficina Tributaria o llama al Contac Center de la SAT, teléfono 1550.



Verifique la validez de la presente consulta

INFORME MENSUAL DE ACTIVIDADES REALIZADAS

No. Contrato Administrativo		2025-202-7-1-5
No. de Acuerdo Ministerial de Aprobación de contrato:		RH-029-202-3-2025
Tipo de Servicios:		PROFESIONALES
Nombres y apellidos de la persona contratista:		LUDWIN SAÚL AGUSTÍN GIRÓN
Plazo de contratación:	Del: 01/07/2025	Al: 30/09/2025
Periodo de este informe:	Del: 01/08/2025	Al: 31/08/2025
Monto a Pagar: Quince mil quetzales exactos		Q. 15,000,000
Prestados en:		INSTITUTO GEOGRÁFICO NACIONAL, INGENIERO ALFREDO OBIOLS GÓMEZ

Señora Ministra de Agricultura, Ganadería y Alimentación:

A continuación, se detallan las actividades y avances gestionados durante el período de la contratación:


Descripción de actividades según TDR	Informe de actividades realizadas	Avance	
		Cuantitativo	Cualitativo
1) Servicios profesionales para colaborar en actividades de investigación, estudio respecto a límites intermunicipales, límites interdepartamentales y transcripción de la información obtenida.	Colabore con Servicios Profesionales en la recolección de documentación, la cual comprendió datos, planos, fichas de investigación, elaboración de informes, mapas y otros insumos, con el objetivo de conformar el expediente relativo al municipio de Santa Cruz Barillas y San Mateo Ixtatán del departamento de Huehuetenango.	75%	EN PROCESO
2) Servicios profesionales para colaborar en las comisiones locales y al interior del país, recopilar la información resultante de reuniones de trabajo las cuales se relacionan con temas catastrales y competencias institucionales.	Colabore con servicios Profesionales en la investigación del trazo de los límites territoriales entre los municipios de Chiquimula del departamento de Chiquimula y San Luis Jilotepeque del departamento de Jalapa, Este trabajo se llevó a cabo utilizando herramientas digitales y sistemas de información geográfica (SIG), con el propósito de fortalecer la gestión territorial, agilizar el acceso a la información y apoyar la toma de decisiones relacionadas con la delimitación municipal y departamental.	75%	EN PROCESO

3) Servicios profesionales para colaborar en la transcripción de información requerida para atender requerimientos relacionados con temas catastrales históricos.	Colaboré con Servicios Profesionales en la División de Apoyo al Catastro obteniendo documentos y ubicaciones de varias fincas para dar respuesta a requerimientos enviados por Instituciones Públicas, municipalidades del interior de la República y usuarios que ingresan solicitudes por medio del Área de Mercadeo y Ventas con información que se encuentra en el archivo de la División de Apoyo al Catastro.	100%	FINALIZADO
4) Servicios profesionales para colaborar en el análisis de la información y conformación de expedientes para el establecimiento de límites intermunicipales.	Colaboré con Servicios Profesionales en la recopilación y análisis de información documental relacionada con los expedientes de las fincas ubicadas en el municipio de Santa Barbara, del departamento de Suchitepéquez, verificación y digitalización de los datos para garantizar su precisión y utilidad en los procesos administrativos.	100%	FINALIZADO
5) Otras actividades relacionadas con el servicio contratado o que le sean asignadas por la autoridad superior.	Colaboré con Servicios Profesionales en el área de Mercadeo y Ventas resolviendo dudas al público en general, referente a la ubicación de propiedades. Colaboré con servicios profesionales en respuesta de requerimientos al Ministerio Público, en distintas fiscalías. Colabore con Servicios Profesionales en la elaboración del avance físico y financiero correspondiente al mes agosto de 2025.	100%	FINALIZADO

El presente informe describe lo actuado por el suscrito en cumplimiento a las actividades desarrolladas durante el periodo de la contratación, y acorde a los términos de referencia de la misma.

Atentamente,

F.


Ludwin Saúl Agustín Girón
DPI: 2345 69786 1411
Celular: 4295-4790

Se hace constar que las actividades descritas en este informe responden a lo estipulado en el contrato administrativo y sus respectivos términos de referencia, y se encuentran recibidos de conformidad, por lo que autorizo a quién corresponda, para que procedan al trámite de pago de los honorarios correspondientes.

F.


Lic. Saúl B. Palma Montenegro
JEFE DE APOYO AL CATASTRO
Instituto Geográfico Nacional



F.


Ingeniero David Isaac Gómez Gómez
Director del Instituto Geográfico Nacional -IGN-
Ing. Alfredo Obiols Gómez,
con Funciones Temporales





**COLEGIO DE INGENIEROS
AGRÓNOMOS DE GUATEMALA**
POR GUATEMALA Y SU AGRICULTURA
11 Ave. 12-28 zona 2, Ciudad Nueva, Guatemala

SERIE F

No. 106603

El infrascrito Secretario del Colegio de Ingenieros Agrónomos de Guatemala, CERTIFICA: Haber tenido a la vista el informe de Tesorería, en el cual consta que el(la) :

Ingeniero/a Agrónomo (a)

Ludwin Saúl Agustín Girón

Es miembro de este Colegio Profesional, inscrito con el numero de Colegiado:

9680

Fecha de colegiación: 17 de abril de 2023
encontrándose en calidad de Colegiado Activo hasta el mes de:

Diciembre 2025

De consiguiente goza de los privilegios y obligaciones que la Ley de Colegiación Profesional Obligatoria confiere a los miembros de este Colegio, habiendo satisfecho lo preceptuado en el Decreto 48-47 y 69-92 Ley del Timbre del Ingeniero Agrónomo relacionado con el pago del Impuesto del Timbre.
A solicitud del (la) Interesado (a), se extiende la presente en:

Ciudad de Guatemala, 02/12/2024 11:04:00 a.m.

1. Esta certificación es válida únicamente en papel seguridad, con firma y sello originales o digitales.
2. Favor de verificar la autenticidad del Certificado al PBX: 2504-2929 Ext. 1102

Emitida por:

Wendy, Castro - Usuario: cobro001

Extendida en : cobro001 - Ubicación : 24



Ing. For. Mario Martinez Herrera
Secretario de Junta Directiva

2023 - 2025